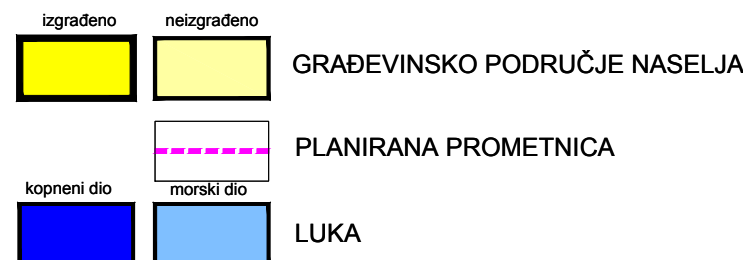
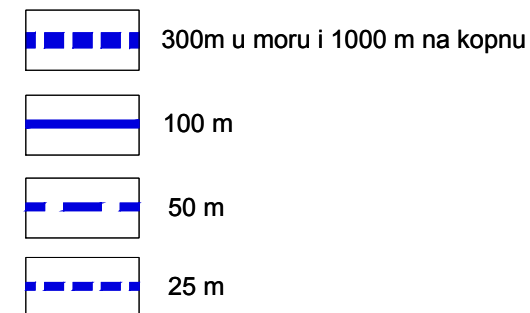


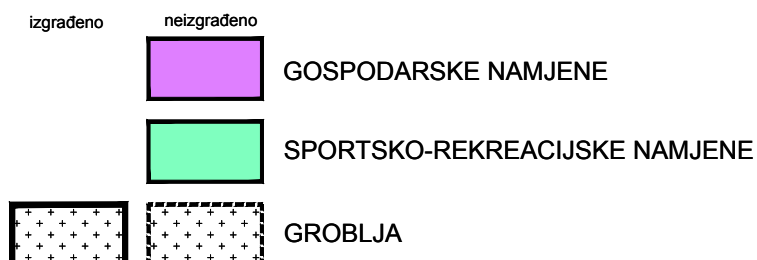
TUMAČ ZNAKOVLJA



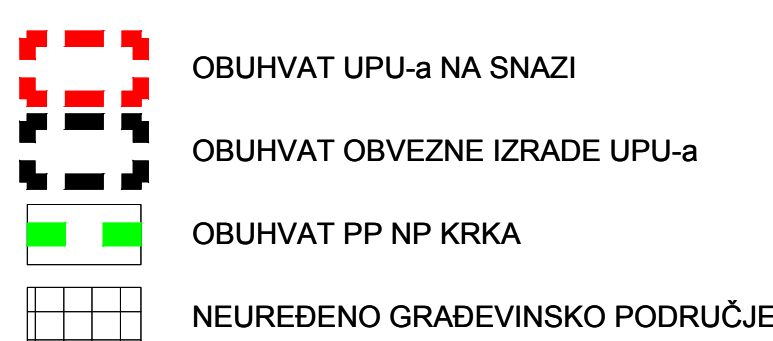
OGRAIČENJA OD OBALNE LINIJE



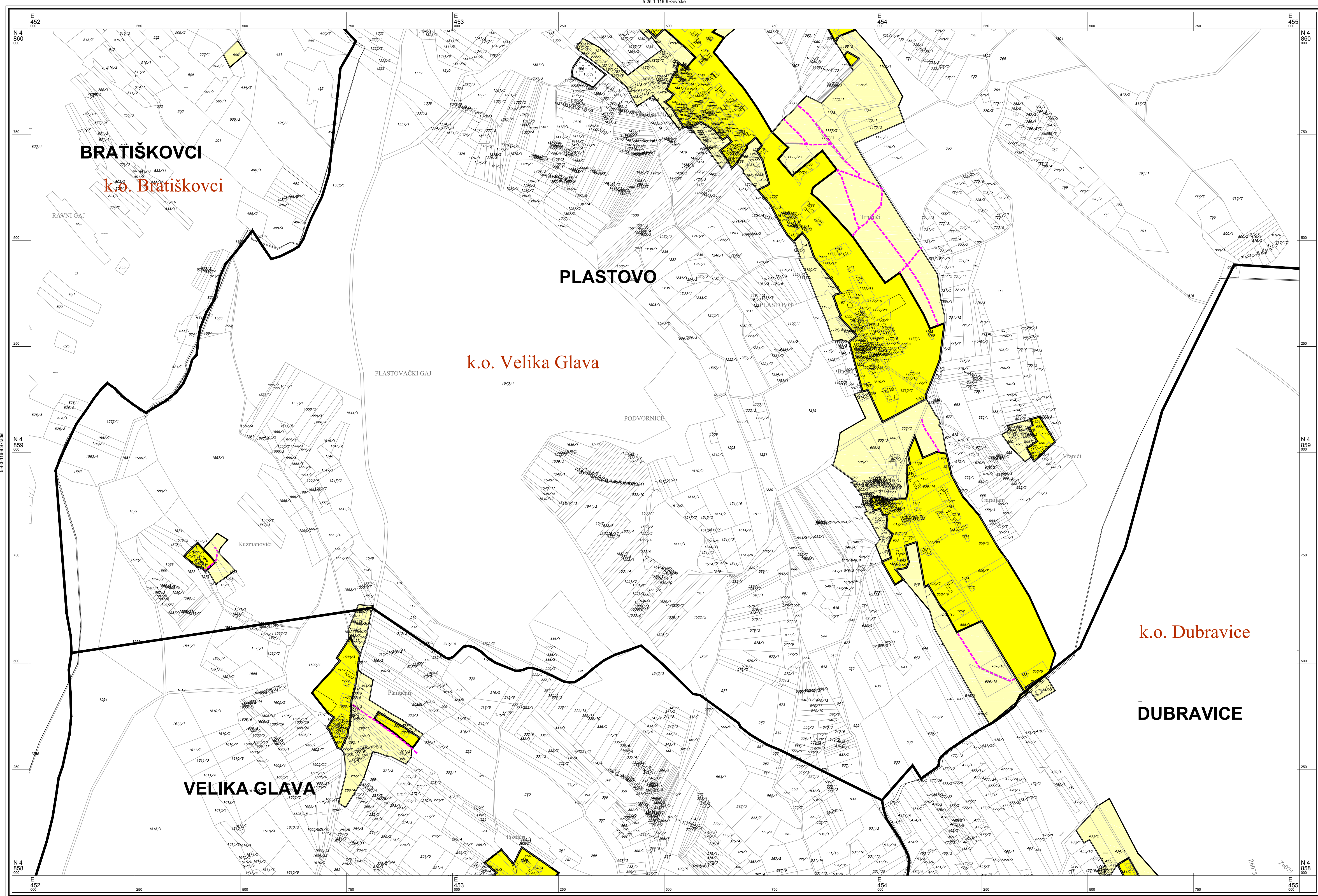
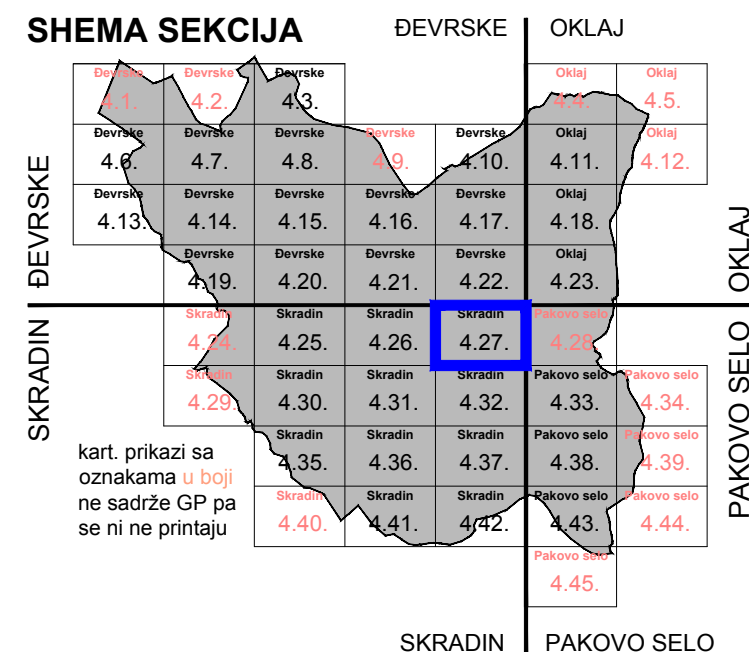
GRAĐEVINSKA PODRUČJA IZVAN NASELJA



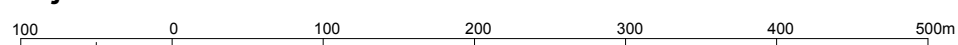
PODRUČJA PRIMJENE PLANSKIH MJERA



5-5-3-116-9 Skradin

Šibensko - kninska županija
GRAD SKRADINPROSTORNI PLAN
UREĐENJA
Izmjene i dopune III
4.27.
GRAĐEVINSKA PODRUČJA

Mjerilo 1 : 5000



Županija ŠIBENSKO - KNINSKA ŽUPANIJA	
Jedinica lokalne samouprave GRAD SKRADIN	
Naziv prostornog plana PROSTORNI PLAN UREĐENJA - IZMJENE I DOPUNE III	
Broj plana: A-649	Faza izrade: PLAN
Naziv kartografskog prikaza GRAĐEVINSKA PODRUČJA	
Broj kartografskog prikaza 4.27.	Mjerilo kartografskog prikaza 1:5000
Odluka o izradi prostornog plana: Odluka o izradi prostornog plana: 15. svibnja 2018. - 29. svibnja 2018.	
Javna rasprava (datum objave): 4.5.2018. www.grad-skradin.hr 4.5.2018. www.mgipu.hr 4.5.2018. Slobodna Dalmacija	
Pečat tijela odgovornog za provođenje javnih rasprava: Odgovorna osoba: Josip Silov, dipl. ing. agr.	
Mišljenje Zavoda sukladno članku 107. Zakona o prostornom uređenju (NN 153/13 i 65/17): Klasa: 350-02/16-01725, Urbroj: 5162/1-15/2-18-4, Datum: 17. listopada 2018.	
Suglasnost Ministarstva sukladno članku 108. Zakona o prostornom uređenju (NN 153/13 i 65/17): Klasa: 350-02/18-11/37, Urbroj: 531-05-18-4, Datum: 21. studenog 2018.	
Pravna osoba koja je izradila plan: URB/ING , d.o.o. za poslove prostornog uređenja i zaštite okoliša, Zagreb, Av. V. Holjevca 20, tel/fax: 01/230-11-40, www.urbing.hr, e-mail: urbing@urbing.hr	
Pečat pravne osobe koja je izradila plan: URB/ING, d.o.o. M.P.	
Odgovorna osoba: Darko Martinec, dipl. ing. arh.	
Odgovorni voditelj: Ljiljana Doležal, ovl. arh. urb.	
Službeni tim u izradi plana: Ljiljana Doležal, dipl. ing. arh. Darko Martinec, dipl. ing. arh.	
Predsjednica Gradskog vijeća: Nadija Zorica, dipl.oec.	
Istovjetnost ovog prostornog plana s izvornikom ovjerava:	
ime, prezime i potpis	